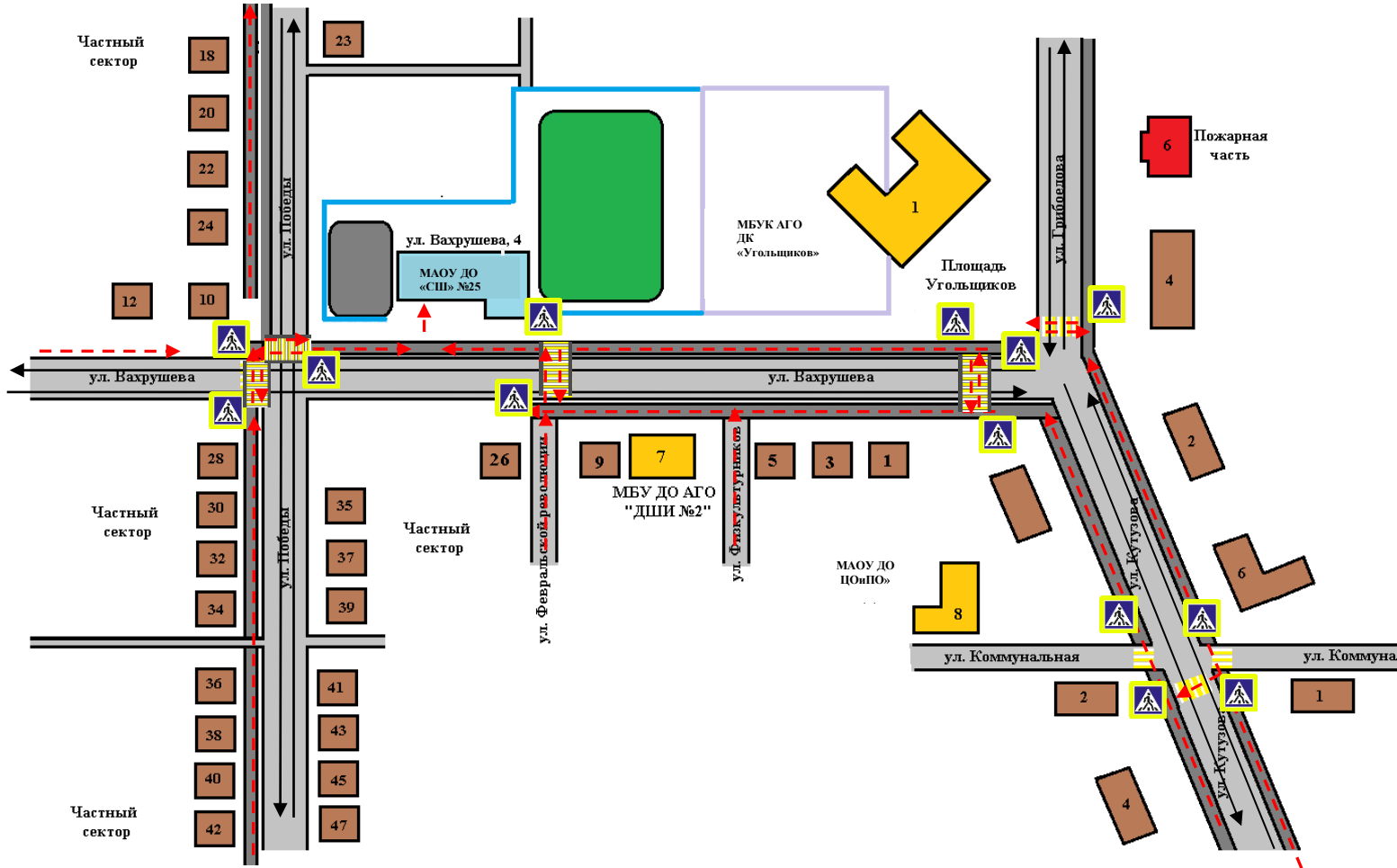










I. ПЛАН-СХЕМА МАОУ ДО «СШ» №25

1. Район расположения образовательного учреждения, пути движения транспортных средств и детей



- | | | | | | |
|---|--|---|----------------|---|-------------------|
|  | Маршрут движения транспортных средств |  | Трогуар |  | МАОУ ДО «СШ» №25 |
|  | Маршрут движения детей в (из) образовательное учреждение |  | Проезжая часть |  | Жилая застройка |
|  | Ограждение |  | | | Нежилая застройка |
|  | Знак 5.19
Пешеходный переход | | | | |